



Attuazione dell'Art. 11 della Legge 24 Giugno 2009, n. 77  
Attività di Prevenzione del Rischio Sismico - Microzonazione Sismica del Territorio Regionale  
Progetto Collaborato con Fondi Comunitari POR-FESR Abruzzo - 2007-2013 Asse IV - Attività IV 3.1

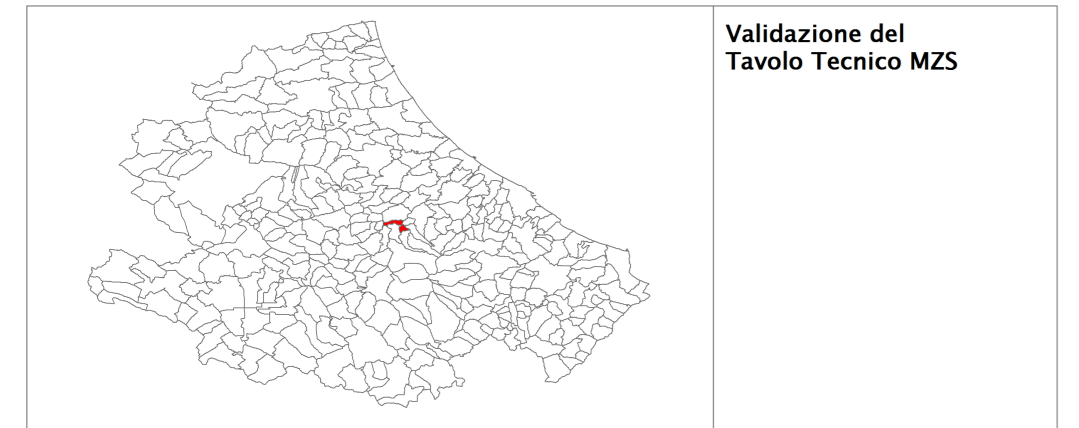
## MICROZONAZIONE SISMICA

### Carta delle Microzone Omogenee in Prospettiva Sismica e delle Frequenze di Risonanza - Tav. 2

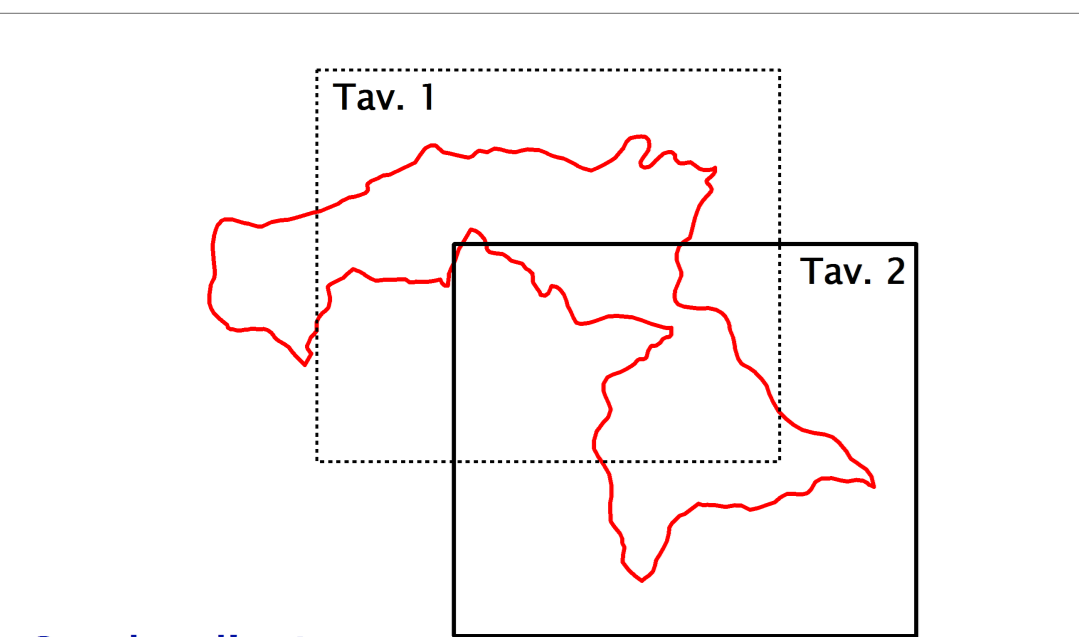
SCALA 1:5.000

## REGIONE ABRUZZO

### Comune di Scafa (PE)




Tecnico incaricato:  
Geol. Francesco MOSCARELLA  
Collaboratore:  
Geol. Violetta DE LUCA



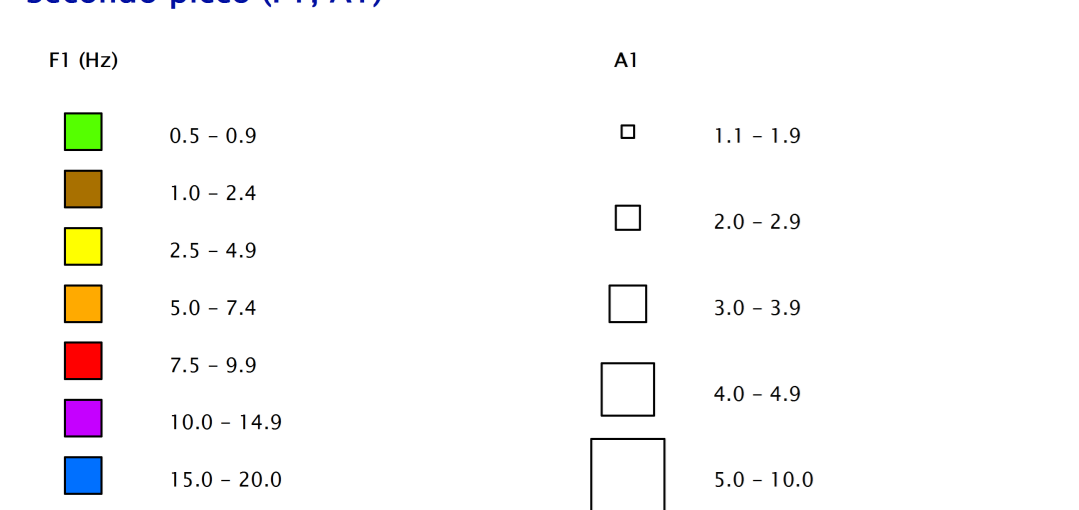
## Quadro d'unione

## Legenda

### Frequenza fondamentale (F0) ed ampiezza del picco H/V (A0)

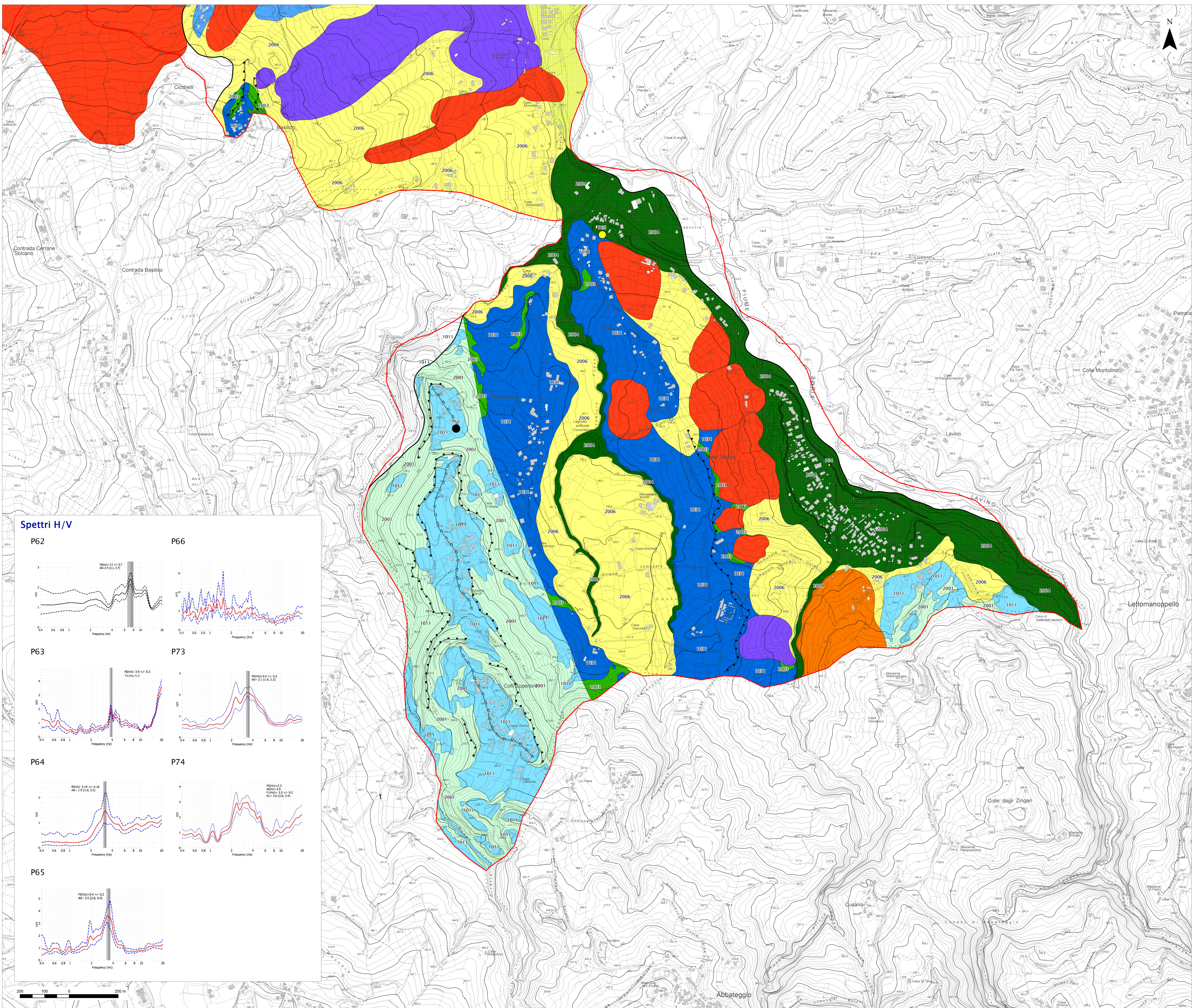
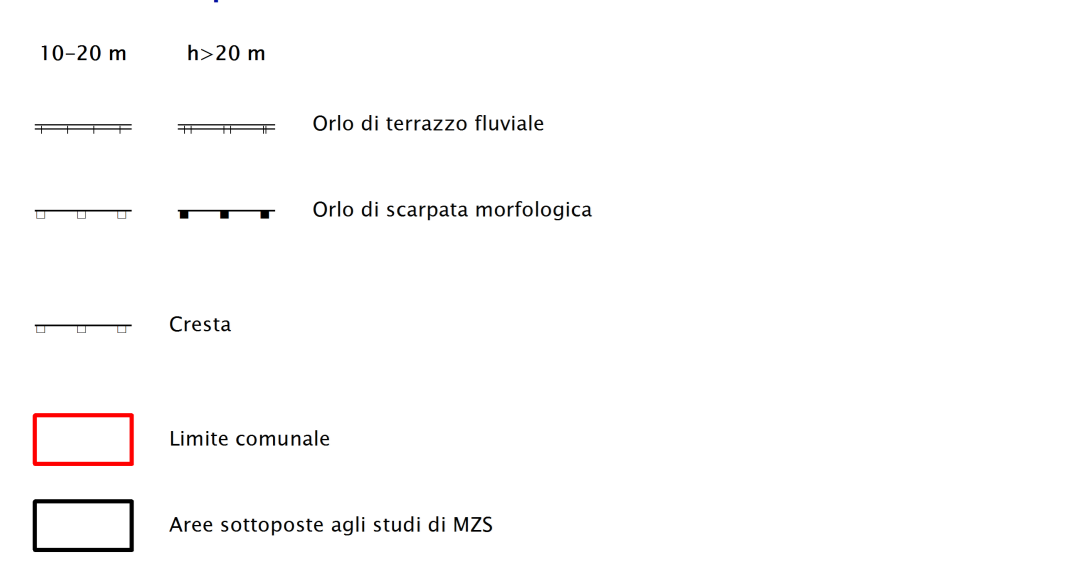


### Secondo picco (F1, A1)




Pn: numerazione progressiva HVSR

### Forme di superficie



## Microzone Omogenee in Prospettiva Sismica

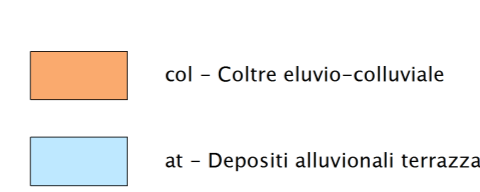
### Zone stabili



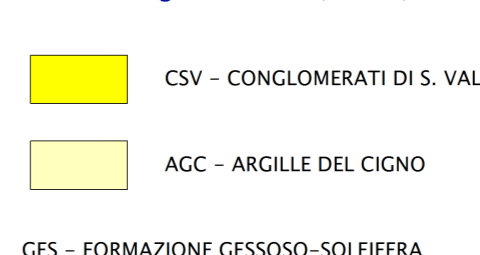
### Zone stabili suscettibili di amplificazioni locali




### Unità Geologiche Continentali (U.G.C.)



### Unità Geologiche Marine (U.G.M.)



### GES - FORMAZIONE GESSOSO-SOLFIFERA



### Zone di attenzione per instabilità

